



**КОМИТЕТ ИМУЩЕСТВЕННЫХ ОТНОШЕНИЙ  
АДМИНИСТРАЦИИ ПЕРМСКОГО МУНИЦИПАЛЬНОГО ОКРУГА**

**РЕШЕНИЕ**  
о размещении объектов № 3367

Пермский край  
Пермский округ

06.11.2024

Комитет имущественных отношений администрации Пермского муниципального округа разрешает Акционерному обществу «Газпром газораспределение Пермь» (ИНН 5902183841, ОГРН 2125902017723, почтовый адрес: 614000, г. Пермь, ул. Петропавловская, 43)

размещение объекта «Газопровод давлением до 1,2 Мпа, для размещения которого не требуется разрешения на строительство»

на землях муниципальной собственности и государственная собственность на которые не разграничена

на срок 1 год

Местоположение: Пермский край, Пермский муниципальный округ, с. Култаево, ул. Дворянская, к дому 7.

Приложение: схема предполагаемых к использованию земель или части земельного участка.

Особые условия использования:

1. При размещении объекта учесть параметры ширины проезда улично-дорожной сети, во избежание сужения полосы отвода дороги.
2. Получение разрешения на производство земляных работ.

Заместитель председателя комитета

  
(подпись, печать)

  
М.В. Королева

# Схема предполагаемых к использованию земель или части земельного участка

Объект: Газопровод давлением до 1,2 Мпа, для размещения которого не требуется разрешения на строительство

Местоположение: расположенных по адресу: Пермский край, Пермский м.о., с. Култаево, ул. Дворянская, к дому 7

Каталог координат, м

Площадь земель или части земельного участка, кв.м.: 646

Категория земель: земли населенных пунктов

Вид разрешенного использования: -

Описание границ смежных землепользователей:

От точки н1 до точки н2 - земельный участок с кадастровым номером 59:32:3250001:5749





От точки н2 до точки н3 - земельный участок с кадастровым номером 59:32:3250001:5748


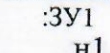


От точки н3 до точки н9 - земельный участок с кадастровым номером 59:32:3250001:6536

От точки н9 до точки н11 - земли общего пользования

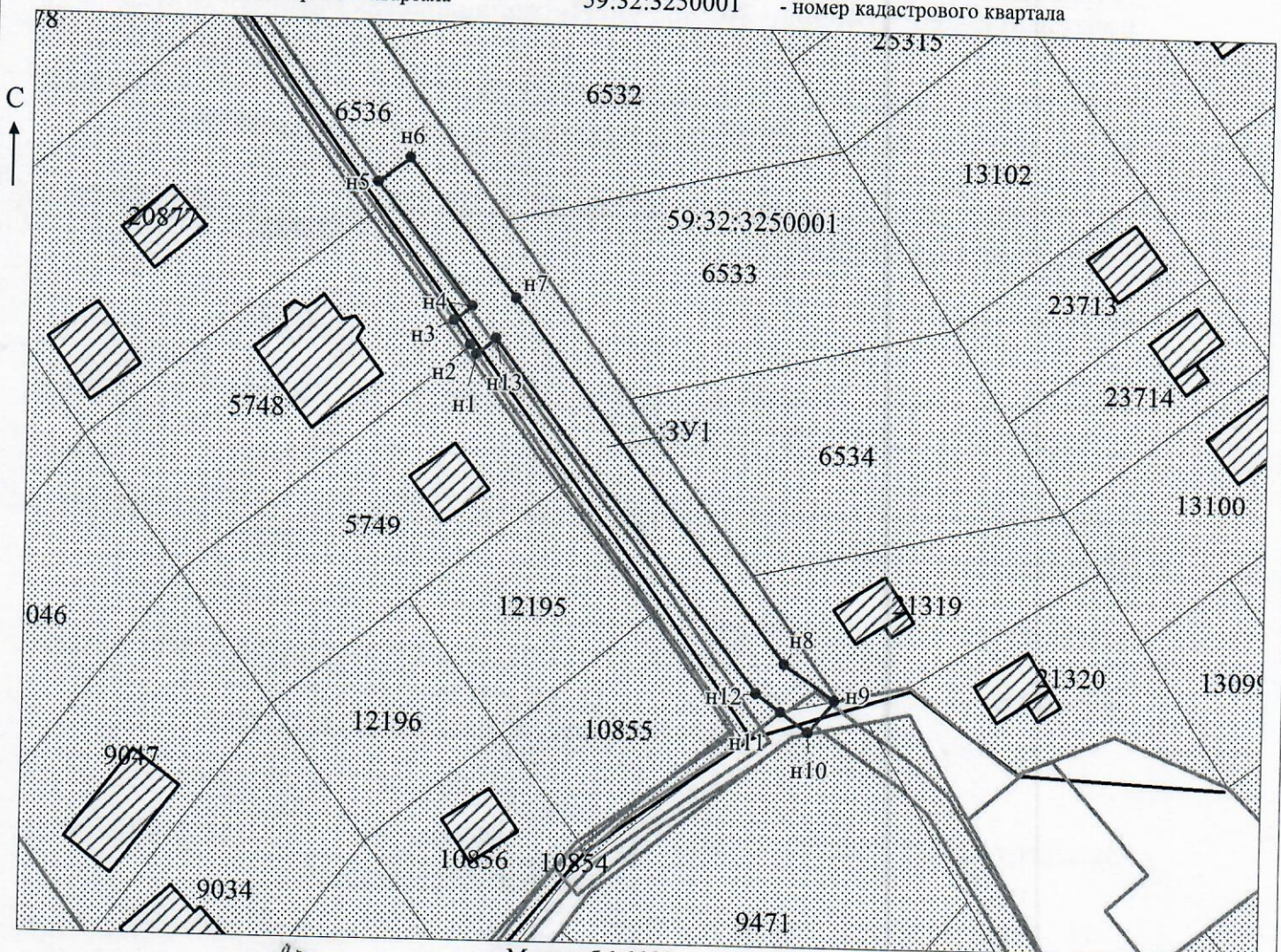
От точки н11 до точки н1 - земельный участок с кадастровым номером 59:32:3250001:6536

**Условные обозначения:**

-  - предполагаемый участок земель, на которых планируется размещение объекта
-  :1402 - границы и номер земельного участка, сведения о которых внесены в ЕГРН
-  :1651 - границы и номер объекта капитального строительства, сведения о которых внесены в ЕГРН
-  - граница кадастрового квартала

-  59:32-6.553 - зоны с особыми условиями использования территории, сведения о которых внесены в ЕГРН
-  :3У1 - обозначение запрашиваемого земельного участка
-  н1 - характерная точка границ земель или части земельного участка
-  59:32:3250001 - номер кадастрового квартала

| № точки границы | X         | Y          |
|-----------------|-----------|------------|
| н1              | 505816.19 | 2211419.24 |
| н2              | 505817.52 | 2211418.29 |
| н3              | 505821.07 | 2211415.74 |
| н4              | 505823.28 | 2211418.47 |
| н5              | 505841.96 | 2211404.06 |
| н6              | 505845.64 | 2211408.81 |
| н7              | 505824.62 | 2211425.00 |
| н8              | 505770.65 | 2211466.22 |
| н9              | 505765.42 | 2211473.84 |
| н10             | 505760.82 | 2211469.98 |
| н11             | 505763.68 | 2211465.78 |
| н12             | 505766.25 | 2211462.05 |
| н13             | 505818.53 | 2211422.12 |
| н1              | 505816.19 | 2211419.24 |



Масштаб 1:1000

/Захарова Е. Л.

МСК-59

Заявитель:

МП

(подпись, расшифровка подписи)

(для юридических лиц

и индивидуальных предпринимателей)